



GAZETA GMINNA

WIEŚCI NIEPORECKIE

ogłoszenie

WÓJT GMINY NIEPORĘT
POSZUKUJE PRACOWNIKÓW:

- pracownika ds. spraw porządkowych
- ratowników

Szczegółowe informacje w sprawie pracy można uzyskać telefonicznie pod numerem 0.22 767-04-24 w godzinach pracy urzędu. Termin składania dokumentów upływa w dniu 14.08.2009r.

SOŁECTWA: Aleksandrów, Beniaminów, Białobrzegi, Izabelin, Józefów, Kąty Węgierskie, Michałów-Grabina, Nieporęt, Rembelszczyzna, Rynia, Stanisławów Pierwszy, Stanisławów Drugi, Wola Aleksandra, Wólka Radzyńska, Zegrze Południowe

DIAMENTOWY jubileusz Księdza Kanonika Zbigniewa Brzozowskiego

W niedzielę 5 lipca w bardzo podniosłej i uroczystej atmosferze obchodziliśmy 75-lecie urodzin Księdza Kanonika Zbigniewa Brzozowskiego, wieloletniego proboszcza parafii p.w. Niepokalanego Poczęcia N.M.P w Nieporęcie.

Uroczystość swoją obecnością uświetnił Jego Ekscelencja Ksiądz Arcybiskup Henryk Hoser SAC. Celebrowana Eucharystia przez Księdza Arcybiskupa z asystą dostojnego Jubilata, zgromadziła tłumy wiernych parafii nieporęckiej, jak również przedstawicieli władz samorządowych, instytucji z terenu gminy Nieporęt oraz zaproszonych gości. Szczerze wzruszony Ksiądz Kanonik przyjmował życzenia pomyślności, zdrowia, wielu łask Bożych na dalsze dni swojego życia i posługi kapłańskiej. Dziękując wszystkim za przybycie, za hojność mającą swoje odbicie w drobnych upominkach i morzu

kwiatów, dziękując za modlitwę, Jubilat zwierzył się ze swojego przywiązania i miłości do wiernych parafii nieporęckiej, co wywołało ogromne wzruszenie i zostało nagrodzone gromkimi brawami.

W ubiegłym roku ksiądz Zbigniew Brzozowski świętował 50 rocznicę przyjęcia święceń kapłańskich, które otrzymał z rąk kardynała Stefana Wyszyńskiego. Obowiązki proboszcza parafii nieporęckiej objął w 1983 roku. Była to wówczas duża parafia, obejmująca swoim zasięgiem znaczną część gminy. W następnych latach, przy pomocy i wsparciu księdza proboszcza, powstały dwie nowe parafie: w Biało-



brzegach i Stanisławowie Pierwszym. Patronował budowie kościołów w tych miejscowościach. Dzięki jego staraniom kościół w Nieporęcie odzyskał wiele z dawnej świetności, na nowo zachwyca wyjątkową urodą i prostotą elegancji.

Od 26 lat ksiądz proboszcz Zbigniew Brzozowski nie pozwala zapomnieć parafianom o głębokich

związках narodu z religią chrześcijańską i kościołem katolickim, uczy ich miłości do Boga i ludzi. Stał się autorytetem moralnym i wzorem do naśladowania. Wyrazem wdzięczności i gorących uczuć, jakimi darzą go parafianie, było przyznanie księdzu Zbigniewowi Brzozowskiemu tytułu Honorowego Obywatela Gminy Nieporęt.

Urodziny Księdza Kanonika Zbigniewa Brzozowskiego zostały połączone z jego przejściem na emeryturę i z przejściem obowiązków rezydenta parafii nieporęckiej. Obowiązki proboszcza parafii Niepokalanego Poczęcia N.M.P w Nieporęcie, przejął jej wieloletni wikary ks. Jerzy Sienkowski.

□ M. Rajksa



Wójt i Rada Gminy Nieporęt zapraszają na obchody

89

ROZCZNY BITWY WARSZAWSKIEJ

14.08.2009 – godz. 19.15

Pomnik 28. Pułku Strzelców Kaniowskich
w Wólce Radzyńskiej



czytaj więcej na stronie 8

Bez zniekształcenia

FUNDUSZE SOŁECKIE

Szanowni Państwo, w dzisiejszym numerze Więści wyjaśnimy wątpliwości, jakie pojawiły się w związku z uchwałą Rady Gminy Nieporęt nr XXXVII/66/2009 z dnia 25 czerwca w sprawie funduszu sołeckiego w 2010 roku.

Przed wszystkim należy przypomnieć, że od wielu już lat sołtysi gminy Nieporęt wydatkują środki sołeckie, tzn. środki finansowe, które corocznie w określonej wysokości przekazywane są do dyspozycji poszczególnych sołectw. Fundusze te można wydatkować m.in. na bardzo istotne, z punktu widzenia społeczności wiejskiej, potrzeby: na działalność kulturalną, sportową i rekreacyjną, utrzymanie porządku i czystości w sołectwie. O rozdysponowaniu środków sołectwa w danym roku decydują sami mieszkańcy podczas zebrania wiejskiego,

zorganizowanego w okresie planowania budżetu gminy na rok następny. Gmina Nieporęt jest jedną z niewielu w kraju, w której już przed laty stworzono sołtysom taką możliwość wydatkowania przydzielonych środków finansowych. W lutym 2009 r. Sejm uchwalił ustawę o funduszu sołeckim, która dała gminom możliwość podjęcia decyzji o wyodrębnieniu bądź nie, w budżecie, środków stanowiących fundusze sołeckie. Przyjęcie przepisów ustawy związane jest z wypełnieniem określonych procedur oraz przepisów księgowo-finansowych, co nie pozostaje bez wpływu na wysokość ponoszonych kosztów. Biorąc powyższe pod uwagę sołtysi gminy a następnie radni, podjęli decyzję o pozostaniu przy dotychczasowej procedurze ustalania środków finansowych na realizację zadań sołectw i zasadach dysponowania nimi z budżetu gminy, uznając je za wystarczające. □ Beata Wilk



Zespół Zarządzania Kryzysowego Wojewody Mazowieckiego poinformował o zakończeniu zmagania ze skutkami tzw. „przyduchy” na wodach Bugu, Narwi i Zalewu Zegrzyńskiego. Zawartość tlenu w wodzie wraca do normy, a dzięki wyłożonej pracy ratowników i wolontariuszy nie doszło do skażenia biologicznego.

ZAKOŃCZENIE prac sztabu kryzysowego

Do oczyszczania wód użyto specjalistycznego sprzętu oraz prawie 200 jednostek pływających. W akcji uczestniczyło ponad 1200 strażaków i kilkuset ochotników z WOPR, Ochotniczej Straży Pożarnej, związków wędkarskich i mieszkańców. Na Zalewie Zegrzyńskim działania trwały od 9 do 15 lipca. Powołany Powiatowy Zarząd Kryzysowy kierował akcją, w którą zaangażowane były siły z Legionowa, gminy Nieporęt, Serock i Wieliszew. Również w gminie utworzony został sztab kryzysowy, którego członkowie pełnili dyżury po 12 godzin dziennie. W akcji wzięło udział 18 strażaków z Ochotniczej Straży Pożarnej w Kątach Węgrskich i Nieporęcie, dysponujących łodzią motorową. W Ryni, dzięki uprzejmości kpt. Jacka Paszko, prowadzącego przystań Pomoc Wodna, stanął kontener do składowania odłowionych, śniętych ryb. Utylizacja 6 ton

zajęła się współpracująca z gminą firma AG Complex. Przez cały czas trwania działań ratowniczych kontener znajdował się pod nadzorem Staży Gminnej. Łącznie z Zalewu wyłowiono ok. 15 ton śniętych ryb. 4 tony żywych przerzucono do Narwi, w miejscu gdzie woda była lepiej natleniona. W dniu 10 lipca Państwowy Powiatowy Inspektor Sanitarny w Legionowie zamknął prewencyjnie wszystkie kąpieliska na Zalewie. W chwili obecnej część z nich jest już dopuszczona do kąpeli. Mimo że kryzys minął, wody Bugu i Narwi będą wciąż monitorowane przez Wojewódzki Inspektorat Ochrony Środowiska. Problemem jest też ogromny spadek populacji ryb, już podjęte zostały działania zmierzające do jej odbudowy. Jednym z nich jest obowiązujący zakaz połowu na Zalewie Zegrzyńskim i okolicznych wodach. □ Beata Wilk



Rozmowa z...

kierownikiem Działu Zagospodarowania Przestrzennego
MACIEJEM CZERSKIM

Jakimi sprawami zajmuje się Dział Zagospodarowania Przestrzennego?

Większość naszych działań reguluje ustawa z dnia 27 marca 2003 r. o planowaniu i zagospodarowaniu przestrzennym (Dz. U. Nr 80, poz. 717, ze zm.). Chodzi tu przede wszystkim o kształtowanie i prowadzenie polityki przestrzennej na terenie gminy, w tym uchwalanie studium uwarunkowań i kierunków zagospodarowania przestrzennego gminy oraz miejscowych planów zagospodarowania przestrzennego, które należą do zadań własnych gminy.

Gmina Nieporęt jako jedna z niewielu jest aż w ok. 98% pokryta planami miejscowymi. Posiadamy 27 obowiązujących planów miejscowych, począwszy od planów ogólnych w skali 1:10000, aż po plany bardziej szczegółowe w skali 1:1000. Oczywiście nie zmienia to faktu, że z uwagi na ciągłe zmiany przepisów prawnych oraz uwarunkowań zewnętrznych musimy na bieżąco pracować nad zmianami w obowiązujących planach. Na bieżąco wpływają też do naszego działu wnioski dotyczące zmiany przeznaczenia od mieszkańców i właścicieli nieruchomości, które skrupulatnie rejestrujemy, a w momencie przystąpienia do nowego planu na danym obszarze analizujemy je i staramy się w miarę możliwości uwzględnić. Nie jest to zadanie łatwe, bo trzeba pogodzić oczekiwania mieszkańców, z których jedni na tych samych terenach chcieliby budować domy jednorodzinne, a drudzy np. warsztaty samochodowe. Obecnie jesteśmy na etapie sporządzania 5 planów miejscowych i kończymy prace nad studium...

No właśnie, przepraszam że przerwę, ale jak wyglądają postępy z omawianym studium gminy?

Studium uwarunkowań i kierunków zagospodarowania przestrzennego gminy jest tak naprawdę najważniejszym dokumentem planistycznym, sporządzanym w celu określenia polityki przestrzennej gminy, w tym lokalnych zasad zagospodarowania przestrzennego. Nie jest ono jednak tylko i wyłącznie spełnianiem oczekiwań mieszkańców. Wójt, jako organ sporządzający studium, uwzględni w nim przede wszystkim zasady określone w koncepcji przestrzennego zagospodarowania kraju, ustalenia strategii rozwoju i planu zagospodarowania przestrzennego województwa oraz strategii rozwoju gminy. Jest to o tyle ważne opracowanie, że jego ustalenia są wiążące dla organów gminy przy sporządzaniu planów miejscowych.

Ze studium wiąże się o sprawa Olszynki Grochowskiej?

Istotnie, największym problemem naszej gminy jest przewidziany w planie zagospodarowania przestrzennego województwa mazowieckiego postulowany przebieg drogiej wysokiej klasy tzw. „Trasy Olszynki Grochowskiej”. Procedura sporządzenia studium została wydłużona głównie z tego powodu. Uwzględniając protesty i zarzuty mieszkańców zgłaszane w sprawie trasy na etapie sporządzania planu ogólnego, po licznych bezowocnych wystąpieniach do właściwych w sprawie ewentualnej budowy trasy organów tj. Generalnej Dyrekcji Dróg Publicznych i Autostrad oraz Zarządu Województwa Mazowieckiego – Rada Gminy ostatecznie podjęła decyzję o wykreśleniu z projektu studium omawianej trasy i w takiej formie – podjęcie próby uzgodnienia tego dokumentu. Niestety wobec braku pozytywnych uzgodnień oraz po oddaleniu odwołań gminy przez Samorządowe Kolegium Odwoławcze i Wojewódzki Sąd Administracyjny obecnie przygotowujemy projekt studium, wybierając najmniej kolizyjny wariant przebiegu omawianej trasy, który nie będzie blokował nowych terenów inwestycyjnych, i który w naszej ocenie i po przeprowadzeniu wstępnych rozmów, ma szansę na uchwalenie. **Proszę powiedzieć coś więcej na temat tego rozwiązania.**

W trakcie prac nad studium w październiku 2008r. weszły w życie przepisy, które zobligowały do sporządzenia do projektu studium nowego opracowania w postaci prognozy oddziaływania na środowisko. Ten dokument dotychczas był wymagany wyłącznie do projektu planu, więc jako element studium jest nowatorskim dokumentem. Przewidujemy, iż to opracowanie wraz z nowym studium zostanie przygotowane do połowy sierpnia i natychmiast po dostarczeniu dokumentu przez projektantów przystąpimy do fazy ponownych uzgodnień. Liczymy, że o ile uzyskamy komplet uzgodnień, w ostatnim kwartale tego roku mamy szansę na wyłożenie studium do wglądu publicznego i może na początku przyszłego roku, jak dobrze pójdzie, uchwalenie studium.

I co dalej?

Zacniemy sukcesywnie przystępować do sporządzania nowych planów miejscowych na terenach poszczególnych sołectw. W związku z tym, że codziennie przychodzą do nas właściciele nieruchomości z różnych części gminy z pytaniami, kiedy na ich te-

renie będzie sporządzany nowy plan, a nie mamy już możliwości przygotowania jednego planu na całą gminę, tylko mniejsze plany na części miejscowości, trzeba będzie wypracować jakąś zasadę dotyczącą kolejności sporządzania planów. Liczę tu oczywiście na wsparcie komisji działających przy Radzie Gminy i samą Radę, że uda się wypracować stanowisko i jakieś zasady, które przybliżą mieszkańcom gminy spodziewane terminy na oczekiwane przez nich plany. Ale póki co poczekajmy do uchwalenia studium.

No dobrze, ale z tego co wiemy praca działu to nie tylko plany miejscowe.

Na bieżąco udzielamy informacji o przeznaczeniu nieruchomości w obowiązujących planach, czy to ustnie, czy też w postaci wypisów i wyrysów z miejscowych planów zagospodarowania przestrzennego. O wypisy występują najczęściej właściciele nieruchomości przystępujący do budowy obiektów na nieruchomości oraz na etapie planowanego zbycia nieruchomości. Nie znaczy to, że o uzyskaniu wypisu z planu o przeznaczeniu nieruchomości nie może wystąpić zainteresowany nabyciem tej nieruchomości petent. Aby ułatwić możliwość zapoznania się z przeznaczeniem danej nieruchomości bez konieczności przyjazdu do Urzędu Gminy na naszej stronie internetowej umieściliśmy wszystkie obowiązujące na terenie gminy plany miejscowe w postaci graficznej – rysunki planów oraz w formie tekstowej – części tekstowe.

Wydajemy również zaświadczenia o zgodności zamierzonego sposobu użytkowania obiektu budowlanego z ustaleniami obowiązującego planu zagospodarowania przestrzennego oraz o zgodności budowy z ustaleniami obowiązującego planu zagospodarowania przestrzennego.

Prowadzimy również postępowania administracyjne związane z tzw. „rentą planistyczną”, tj. jednorazową opłatą określoną w art. 36 i 37 ustawy z dnia 27 marca 2003 r. o planowaniu i zagospodarowaniu przestrzennym, związaną ze wzrostem wartości nieruchomości w wyniku uchwalenia bądź zmiany planu i zbyciem tej nieruchomości przez właściciela. Stawka procentowa tej opłaty ustalana jest w każdym planie miejscowym, o czym zawsze zamieszczamy informację w przygotowywanych wypisach z planu.

W przypadku braku na terenie danej nieruchomości obowiązującego miejscowego planu zagospodarowania przestrzennego, każda zmiana zagospodarowania, polegająca na budowie obiektu budowlanego lub wykonaniu innych robót budowlanych, a także zmiana sposobu użytkowania obiektu budowlanego lub jego części, wymaga ustalenia, w drodze decyzji, warunków zabudowy. W przypadku inwestycji celu publicznego mówimy tu o decyzji o ustaleniu lokalizacji inwestycji celu publicznego.

Dziękuję Panu za rozmowę.

□ Beata Wilk

10 lipca w Sali konferencyjnej Urzędu Gminy Nieporęt odbyła się XXVIII Sesja Rady Gminy Nieporęt V kadencji.

XXVIII Sesja Rady Gminy

Obrazy sesji poprowadził Przewodniczący Rady Gminy Eugeniusz Woźniakowski. Podczas sesji Rada Gminy Nieporęt podjęła m.in. następujące uchwały (treść wszystkich uchwał w BIP):
– uchwałę nr XXXVIII/68/2009 w sprawie: nadania nazwy „Pszeniczna” drodze wewnętrznej położonej we wsi Nieporęt stanowiącej działkę o nr ewid. 34/12,
– uchwałę nr XXXVIII/69/2009 w sprawie: nadania nazwy „Brzozowa” drodze wewnętrznej położonej we wsi Nieporęt stanowiącej działkę o nr ewid. 34/34 i 34/28,

– uchwałę XXXVIII/70/2009 w sprawie: nadania nazwy „Spokojna” drodze wewnętrznej położonej we wsi Nieporęt stanowiącej część działki o nr ewid. 34/34,
– uchwałę nr XXXVIII/71/2009 w sprawie: nadania nazwy „Kwitnącej Wiśni” drodze wewnętrznej położonej we wsi Nieporęt stanowiącej część działki o nr ewid. 34/34,
– uchwałę nr XXXVIII/72/2009 w sprawie: nadania nazwy „Polnych Maków” drodze wewnętrznej położonej we wsi Jó-

zefów stanowiącej działki o nr ewid. 291/38, 291/56, 291/63,
– uchwałę nr XXXVIII/73/2009 w sprawie: nadania nazwy „Szczęśliwa” drodze wewnętrznej położonej we wsi Józefów stanowiącej działki o nr ewid. 233/1, 233/4, 233/5 i 233/20,
– uchwałę nr XXXVIII/74/2009 w sprawie: nadania nazwy „Spełnionych Marzeń” drodze wewnętrznej położonej we wsi Stanisławów Pierwszy stanowiącej działki o nr ewid. 628/6, 628/8 i 631/22. □ Beata Wilk

WIĘŚCI NIEPORĘCKIE
Wydawca: Urząd Gminy Nieporęt
pl. Wolności 1, 05-126 Nieporęt, tel. (22) 767 04 00
Redaktor naczelny: Beata Wilk
Druk: Polskapsresse Sp. z o.o.
ISSN 1897-1911

KRADZIEŻ na Placu

Od niedawna na Placu Wolności w Nieporęcie rosną różnorodne kwiaty i krzewy. Ozdabiają go rośliny 15 gatunków. Choć na razie ich wygląd jest zaledwie zapowiedzią przyszłej urody, już teraz cieszą nasze oczy. Niestety, szybko pojawił się złodziej.



Po prawej stronie został tylko palik...

Jego łupem padła dorodna magnolia, pięknie kwitnące drzewko, którego kwiaty moglibyśmy podziwiać wczesną wiosną. Zostało brutalnie wyrwane z ziemi. Całe zdarzenie zarejestrowały kamery monitoringu Urzędu Gminy i Banku Spółdzielczego. Doskonale jest widoczna sylwetka złodzieja, oddalają-

cego się ulicą Jana Kazimierza. Prawdopodobnie zostanie zidentyfikowany. Można przypuszczać, że ten kto ukradł, nie posadzi drzewka we własnym ogrodzie, tylko proponuje je komuś za ułamek ceny. Pamiętajmy o tym, że taki zakup czyni nas współwinnymi kradzieży. Nie dajmy szansy procederowi, który nas

wszystkich pozbawia czegoś wartościowego. Ładnie zagospodarowany plac jest nie tylko wizytówką naszej miejscowości, ale może być też miejscem, w którym z przyjemnością usiadziemy na chwilę na ławeczce, podziwiając piękne rośliny.

□ BW

SEGREGACJA odpadów na terenie Gminy Nieporęt

Minęło już pierwsze półrocze 2009r. Czas na podsumowanie współpracy Urzędu Gminy Nieporęt z firmą AG-Complex w sprawie prowadzenia na terenie gminy od września 2007r. – systemu selektywnej zbiórki odpadów komunalnych, w której uczestniczy już około 700 osób (posesji).



Przez cały czas trwania ww. systemu (wrzesień 2007r. – czerwiec 2009r.) mieszkańcy Gminy Nieporęt zebrali: ok. 21 ton plastiku, ok. 60 ton szkła, ok. 84 ton papieru, ok. 5 ton metalu, czyli razem około 170 ton odpadów surowcowych.

NIESTETY! Podczas trwania systemu zebrano również – ok. 7 ton innych odpadów, które NIE MOGĄ TRAFIĆ DO WORKÓW PRZEZNACZONYCH DO SEGREGACJI!!!

Wspomniany wyżej system przeznaczony jest tylko dla mieszkańców gminy (tylko z gospodarstw domowych – od podmiotów gospodarczych z terenu Gminy Nieporęt, odpady surowcowe odbierane są według indywidualnych ustaleń zawartych pomiędzy ww. podmiotami gospodarczymi, a firmą AG-Complex lub dowolnie wybraną firmą zajmującą się odbiorem odpadów komunalnych od właścicieli nieruchomości), którzy wywiązują się z przepisów prawa ustawowego, czyli posiadają podpisaną umowę na wywóz odpadów komunalnych (tzw. mieszanych) z dowolnie wybraną firmą oraz ją realizują.

Cieszy nas, że coraz więcej mieszkańców gminy Nieporęt wykazuje postawę proekologiczną właśnie poprzez segregację odpadów komunalnych, zachęcamy tym samym wszystkich mieszkańców gminy do uczestnictwa w wyżej wspomnianej zbiórce.

Aby zapisać się do systemu należy wziąć ze sobą podpisaną umowę na wywóz odpadów komunalnych (tzw. mieszanych) z dowolnie wybraną firmą oraz ostatni rachunek za realizację ww. umowy, przyjść do Urzędu Gminy Nieporęt (pok. 30, II piętro – tel. 767 04 47) i podpisać deklarację.

PRZYPOMINAMY! Odbiór wystawianych przy furtce worków odbywa się w ostatni czwartek i piątek

każdego miesiąca, od godz. 7.00 (rano) – worki należy wystawiać przed godziną 7.00 rano – w podziale:

- **czwartek** – Józefów, Michałów-Grabina, Kąty Węgierskie, Rembelszczyzna, Stanisławów Pierwszy, Aleksandrów, Izabelin;
- **piątek** – Nieporęt – os. Głogi/os. Dębina, Nieporęt, Zegrze Południowe, Wólka Radzymińska, Beniaminów, Rynia, Białobrzegi, Wola Aleksandra, Stanisławów Drugi.

Urząd Gminy Nieporęt prowadzi również, trzy gminne punkty odbioru segregowanych odpadów komunalnych tj. plastiku, papieru, szkła, metalu, znajdujące się w 3 sołectwach tj. Nieporęt (ul. Małolecka), Michałów – Grabina (ul. Przyrodnicza) i Wola Aleksandra (ul. Wolska).

Do punktów tych mieszkańcy gminy posiadający podpisaną umowę na wywóz odpadów komunalnych (tzw. mieszanych) z dowolnie wybraną firmą oraz ją realizującą (umowę należy okazać osobie pracującej na danym punkcie), mogą bezpłatnie dostarczać segregowane odpady komunalne (zebrane zgodnie ze znajdującym się na punkcie regulaminem) w workach 120 litrowych i wkładać je do kontenerów KP-7, które następnie odbierane są przez specjalistyczną firmę.

W każdym z punktów ustawiona została tablica informacyjna, na której znajduje się regulamin punktu oraz dni i godziny otwarcia tj.:

w miejscowości Nieporęt i Michałów-Grabina: poniedziałek 15.00-18.00, środa 15.00-18.00, sobota 12.00-17.00;

w miejscowości Wola Aleksandra: wtorek 15.00-18.00, czwartek 15.00-18.00, sobota 12.00-17.00.

Przypominamy również o zbiórkach zużytego sprzętu elektrycznego i elektronicznego (ZSEE).

W pierwszą sobotę każdego miesiąca w godzinach 12.00 – 17.00 – mieszkańcy gminy mogą dostarczać

ZSEE do Gminnych Punktów Odbioru Segregowanych Odpadów Komunalnych (od podmiotów gospodarczych z terenu Gminy Nieporęt, odpady surowcowe odbierane są według indywidualnych ustaleń zawartych pomiędzy ww. podmiotami gospodarczymi, a firmą AG-Complex lub dowolnie wybraną firmą zajmującą się odbiorem odpadów komunalnych od właścicieli nieruchomości): w Nieporęcie ul. Małolecka, w Woli Aleksandra ul. Wolska, w Michałowie-Grabina ul. Przyrodnicza.

Od września 2007 r. do czerwca 2009 r. zebranych zostało ok. 12 ton ZSEE. Zachęcamy mieszkańców gminy do dostarczania ZSEE do ww. punktów – dbając tym samym o ochronę środowiska oraz estetykę i czystość naszej gminy.

Nie wyrzucamy ZSEE oraz innego rodzaju odpadów w miejscach do tego nieprzeznaczonych np. w lasach.

Informujemy również, że w bliskiej przyszłości organizowane będą na terenie gminy (najprawdopodobniej w okresie jesienno-zimowym) zbiórki odpadów wielkogabarytowych, czyli wszelkiego rodzaju mebli, ale o tym w kolejnych numerach niniejszej gazety.

Ponadto przypominamy o miejscach, w których zostały ustawione **specjalne pojemniki przeznaczone do zbiórki zużytych i przeterminowanych baterii i akumulatorów**. Pojemniki, o których mowa wyżej znajdują się: w Urzędzie Gminy Nieporęt, w Gminnym Ośrodku Kultury w Stanisławowie Drugim, w Gminnym Ośrodku Kultury w Kątach Węgierskich, w Gminnym Ośrodku Kultury w Beniaminowie, w Samodzielnym Publicznym Zakładzie Opieki Zdrowotnej w Nieporęcie, w Woli Aleksandra przy ul. Wolskiej na terenie Gminnego Punktu Odbioru Segregowanych Odpadów Komunalnych.

□ Renata Szkolniak

GMINNE INWESTYCJE

■ Budowa pływalni rozpoczęta

W poprzednim numerze Wieści informowaliśmy Państwa o rozstrzygnięciu przetargu na budowę pływalni w Stanisławowie Pierwszym. W lipcu maszyny budowlane wykonawcy wjechały na teren gimnazjum.



Przy szkole od strony kanału, powstał wykop pod budynek pływalni. Wykop ma wymiary ok. 70 m x 23 m. W planie robót do końca tego roku jest wykonanie fundamentów, konstrukcji żelbetowych i murów. Zakończenie inwestycji przewi-

dziane jest w końcu 2011 r. Gmina złożyła wniosek o dofinansowanie zadania z Regionalnego Programu Operacyjnego Województwa Mazowieckiego, które może wynieść do 85% kosztów budowy.

□ BW

■ Przebudowa ulicy Małoleckiej

Dobiega końca przebudowa ulicy Małoleckiej w miejscowościach: Nieporęt, Aleksandrów, Izabelin.



Zakończona została już budowa chodnika o nawierzchni z kostki betonowej, na odcinku 2,2 km. Wykonana została również wymiana nawierzchni wraz z podbudową, od ulicy Polnej w kierunku ulicy Leśnej w Izabelinie. Ostatni etap to prace związane z remontem cząstkowym nawierzchni asfaltowej oraz powierzchniowe utwardzenie nawierzchni, polegające na jej skropieniu

emulsją i grysem i uwałowaniu, na odcinku 3 km, od ul. Nowolipie do ul. Izabelińskiej.

Przebudowa ulicy Małoleckiej to największa tegoroczna inwestycja drogowa – jej koszt wyniesie blisko 840 tys. zł.

□ BW

„Teraz Polska” dla Lantmannen Unibake Poland



Firma Lantmannen Unibake ze Stanisławowa Pierwszego, specjalizująca się w produkcji bułek typu „fast food”, uzyskała prestiżową nagrodę w konkursie „Teraz Polska” dla Produktów i Usług. Kapituła Konkursu przyznała jej trzem produktom Godło Teraz Polska.

Konkurs „Teraz Polska” od kilku lat wyłania grupę najlepszych produktów i usług, zarówno tych o ustalonej renomie, jak i dotąd mało znanych, które dzięki swoim walorom jakościowym, technologicznym i użytkowym są lub mogą stać się wzorem dla innych. Do tej pory wzięło w nim udział blisko 4500 przedsiębiorstw i nagrodzono ok. 400 firm. 1 czerwca odbył się koncert galowy, kończący tegoroczną edycję konkursu. Nagrodę osobście odebrał Dyrektor Generalny firmy Witold Lisiecki. Jest to ogromne wyróżnienie dla całego zakładu i wszystkich jego pracowników za stałą dbałość o najwyższą jakość

wyrobów, jak również za fakt, że produkty powstają wyłącznie z polskich surowców, na wysoko zmechanizowanych liniach produkcyjnych. Firma chętnie prezentuje swoje możliwości, współpracuje z gminą zapoznając odwiedzających ją gości z procesem produkcyjnym, umożliwiając zwiedzanie zakładu. Wyróżnione Godłem Teraz Polska wyroby to: ciabatta pszenna, bułka do hodoga francuskiego i bagietka z masłem czosnkowym. Serdecznie gratulujemy prestiżowej nagrody i życzymy dalszych sukcesów, dzięki którym szybki posiłek stanie się dla nas przyjemnością!

□ BW



Wakacje i akcja „LATO NA WSI” rozpoczęły się w Józefowie już 22 czerwca.

W realizację przedsięwzięcia zaangażowali się: Urząd Gminy Nieporęt, Filia Gminnego Ośrodka Kultury w Stanisławowie Drugim, Szkoła Podstawowa i Parafia NMP Królowej w Józefowie.

LATO w Józefowie

W ramach Kampanii Zachowaj Trzeźwy Umysł, podczas wakacji prowadzone są zajęcia w ramach programu profilaktyczno-sportowego. Mają zapewnić dzieciom bezpieczną i ciekawą formę spędzania czasu wolnego. Program jest połączony z nabywaniem rzetelnej wiedzy o człowieku, szkodliwości alkoholu, nikotyny i narkotyków. Proponujemy dzieciom i młodzieży świat prawdziwych wartości, ciekawych zdarzeń, świat koleżeństwa, nauki i sportu.

Tegoroczną akcję rozpoczęliśmy od dwutygodniowych kolonii w nadmorskiej miejscowości Stegna. Grupą dzieci opiekowało się pięć pań: Agnieszka Powała, Iza Szeląg, Aneta Pątek, Beata Balcerek i Ola Olszewska. Ośrodek wypoczynkowy umiejscowiony był w lesie. Na jego

terenie znajdowało się boisko do siatkówki i piłki nożnej oraz plac zabaw. Pierwszego dnia pogoda nie dopisywała, ale później było coraz ładniej. Pod koniec pobytu, każdy mógł skorzystać nie tylko z kąpeli w morzu, ale również z pięknego słońca. Codziennie chodziliśmy na plażę, albo na wycieczki. Czas umiłały nam dyskoteki, ognisko, wyjazd na basen, rejs statkiem, wspólne zabawy oraz oglądane z morskiej plaży zachody i wschody słońca. Odwiedziliśmy: Frombork, Malbork, Krynicę Morską. Podróżowaliśmy kolejką wąskotorową ze Stegny do Mikoszewa, do miejsca w którym rzeka Wisła łączy się z morzem. Ostatniego dnia przykro było rozstawać się z wakacyjną przygodą w Stegnie. W przyszłym roku planujemy zorganizować ponownie taki wyjazd.

Po powrocie, zaproponowaliśmy miesiąc pełen aktywności. W poniedziałki spotykaliśmy się w szkole na warsztatach teatralnych, prowadzonych przez kierownik filii Gminnego Ośrodka Kultury w Stanisławowie Drugim Wiesławę Bielską. Niecodziennie były zajęcia ze studentami – wolontariuszami i wykonywane wspólnie doświadczenia fizyczne i chemiczne! W każdą środę organizowaliśmy ciekawe wycieczki. Byliśmy w kinie trójwymiarowym na filmie pt. „Epoka Lodowcowa 3”. Odwiedziliśmy Ogród Botaniczny w Powsinie. Największą atrakcją była jednak wizyta w Parku Szczyliwickim i możliwość jazdy na torze grawitacyjnym. Z samej góry rozciągał się fantastyczny widok na całą panoramę Warszawy. Byliśmy również w Parku Rozrywki

w Sobonicach, który oferuje mnóstwo atrakcji. W piątki jeździliśmy na wycieczki rowerowe, aby lepiej poznać naszą gminę i jej okolice. Byliśmy na Dzikiej Plaży i chociaż nie udało nam się wykapać w Zalewie Zegrzyńskim, to bawiliśmy się wspaniale. Wyjazd do Załubic zgromadził bardzo dużą grupę rowerzystów z kilku miejscowości.

Cała akcja letnia cieszyła się dużym zainteresowaniem. Dowodem na to jest bardzo liczna grupa dzieci i młodzieży, biorąca w niej udział. Z całego serca dziękujemy wszystkim, dzięki którym tak atrakcyjnie spędziliśmy w lipcu czas, a zwłaszcza: księdzu proboszczowi Piotrowi Śliwce, CARITAS w Józefowie oraz Wójtowi Gminy Sławomirowi Maciejowi Mazurowi.

□ AP



W ramach „Akcji Lato”, 14 lipca 43osobowa grupa dzieci i młodzieży z Gminnego Ośrodka Kultury w Nieporęcie oraz Filii GOK w Benjaminowie udała się na wycieczkę do miasteczka westernowego.



WYCIECZKA do Rancza w Dolinie

Miasteczko rodem z dzikiego zachodu znajduje się w Badowie Górnym, a tworzy je kompleks charakterystycznych dla tamtych czasów budynków: poczta, kuźnia, więzienie, bank, saloon i wozownia. Tuż po przyjeździe na ranczo czekała nas miła niespodzianka – powitanie przez Szeryfa. Następnie zaczęła się doskonała zabawa w kowbojskim

i indiańskim stylu. Program pobytu był bardzo bogaty, zawierał m. in. malowanie twarzy, strzelanie z łuku, zjeżdżanie na sterze siana, rzuty podkową oraz lassem, płukanie złota, przeciąganie liny, skoki na trampolinie oraz ognisko z kiełbaskami. Ponadto, każdy z uczestników wycieczki pod okiem opiekunów i instruktorów mógł skorzystać z jazdy konnej

na padoku. Bardzo atrakcyjne okazały się również jazda wozem oraz przejażdżka niepowtarzalnym pociągiem Pacific Express relacji East-West. Nie zabrakło oczywiście saloonu, w którym bawiliśmy się przed powrotem do domu. Wróciliśmy pełni wrażeń, czując się jak prawdziwi pionierzy z dzikiego zachodu. □ GOK

KLUB honorowych krwiodawców

O tym, jak cenny jest dar krwi, nie trzeba nikogo przekonywać. Z tym większą satysfakcją informujemy, że od lutego na terenie gminy działa Klub Honorowych Dawców Krwi.



Jego prezesem został Zenon Kublik, honorowy krwiodawca od ponad 20 lat. To z jego inicjatywy doszło na terenie gminy Nieporęt do powstania Klubu, który na zebraniu założycielskim przyjął nazwę „Gucio”. Ideą członków jest przede wszystkim pomoc mieszkańcom w zakresie krwiodawstwa. Pierwszy sprawdzian mają już za sobą. W czerwcu potrzebna była krew dla chorego z naszej gminy. Czterech członków Klubu oddało mu ten najcenniejszy z darów. Taka forma krwiodawstwa jest z punktu widzenia osób potrzebujących najbardziej skuteczna. Kluby są w stałym kontakcie z placówkami, które koordynują ich działalność

i dzięki temu mogą szybko i skutecznie reagować, niosąc pomoc.

Pobieranie krwi od zdrowej osoby jest zabiegiem bezpiecznym. Doświadczenia wykazały, że zarówno jednorazowe jak i regularne oddawanie krwi (w ściśle określonych odstępach czasu) w ilości nieprzekraczającej 10% objętości krwi krążącej, nie powoduje żadnych szkodliwych następstw w organizmie człowieka.

Nawet najmniejsza ilość oddanej krwi może uratować czyjeś życie!

Osoby zainteresowane ideą krwiodawstwa na terenie gminy mogą skontaktować się z prezesem Klubu tel. 0 509 120 470.

□ BW

W dniach 27-28 czerwca w Porcie Jachtowym w Nieporęcie rozegrane zostały jedne z największych regat tego sezonu na Zalewie Zegrzyńskim, towarzyszące otwarciu ogólnopolskiego cyklu imprez PGNiG – Bezpiecznie nad wodą.



Zdjęcie udostępnione przez Port Jachtowy w Nieporęcie



BEZPIECZNE regaty

Podczas uroczystego otwarcia regat pogoda nie dopisywała, jednak pochmurna i nostalgiczna aura nie zakłóciła doskonałych nastrojów zebranych gości i miłośników żeglarstwa.

Na otwarciu regat obecni byli: Wójt Gminy Nieporęt Sławomir Maciej Mazur – który objął patronat honorowy nad imprezą, Prezes WOZZ Jerzy Durejko, przedstawiciele sponsorów (PGNiG, BOŚ, HL), kapelan żeglarzy z Węgorzewa oraz polska złota czwórka podwójna z Pekinu – Adam Korol, Marek Kolbowicz, Michał Jeliński, Konrad Wasilewski.

Załogi żeglarskie walczyły o Puchar Prezesa Warszawsko-Mazowieckiego Okręgowego Związku Żeglarskiego. Ogółem wystartowały 54 załogi w 10 klasach – Micro,



Delphia 24 One Design, T1, T2 i T3, Laser Bahia, Żagle 500, Tango, Omega Sport, Omega Standard.

Regatom towarzyszyły zorganizowane w porcie liczne konkursy ekologiczne i plastyczne.

W ramach kampanii PGNiG – Bezpiecznie nad wodą – zorganizowano pokazy ratownictwa z wykorzystaniem psów oraz udzielania pierwszej pomocy, w współpracy z wykwalifikowanymi ratownikami



Zdjęcie udostępnione przez Port Jachtowy w Nieporęcie

WOPR. Można też było potrenować wioślarstwo pod okiem naszych złotych olimpijczyków z Pekinu, a nawet zmierzyć się z nimi na zestawie ergonometrów wioślarskich podłączonym do dużego ekranu.

Znużonym żeglarzom wieczory upływały w atmosferze szant i żeglarskich ballad.

□ M.Rajska

SPOTKAJMY SIĘ NA TRASIE W piątek „Zefirem” do Serocka

W drodze na Zalew Zegrzyński przez Kanał Królewski



Wszystkie bilety na weekendowe wycieczki statkiem „General Kutrzeba” do Serocka aż do września zostały już wyprzedane. W odpowiedzi na ogromne zainteresowanie tą turystyczną atrakcją, Zarząd Transportu Miejskiego od 24 lipca uruchomił dodatkowe rejsy w piątki.

Dodatkowe wycieczki odbędą się w piątki: 31 lipca oraz 7 sierpnia. Jeżeli piątkowe rejsy będą cieszyć się dużą popularnością, zostaną przedłużone do 4 września. Do Serocka popłynie statek „Zefir”, który może zabrać na pokład 110 pasażerów. Statek – podobnie jak w soboty i niedziele – będzie odpływał o godz. 9.00 z przystani na Podzamczu. Po przybyciu do Serocka przewidziana jest 2-godzinna przerwa (w godz. 12:00 – 14:00). „Zefir” powróci do Warszawy około godz. 17.00.

W Punkcie Obsługi Pasażera przy stacji Metra Centrum została uruchomiona sprzedaż biletów. Jeśli w dniu rejsu będą jeszcze wolne miejsca, bilety będzie można także zakupić bezpośrednio na statku. Dostępność biletów na rejsy do Serocka można sprawdzić na stronie ZTM pod adresem: www.ztm.waw.pl/turystyczne/index.htm

Pasażerowie znajdą tam także dokładne informacje o przygotowanej przez ZTM ofercie linii turystycznych, w tym rozkłady kursów, ceny biletów i wykaz miejsc, gdzie można je nabyć.

ZEFIREM po Zalewie

W okresie letnim, w każdą sobotę i niedzielę do końca sierpnia, można wybrać się na przejażdżkę tramwajem wodnym po Zalewie Zegrzyńskim.

Na rejsy zapraszają gminy Nieporęt, Serock i Wieliszew, które sfinansowały przedsięwzięcie. Trasę obsługuje statek „Zefir”, który wyrusza w soboty i niedziele o godzinie 11.00 z serockiego mola. Następne przystanki to: przystań przy Wojskowej Akademii Technicznej w Zegrzu (11.45), Centrum Kongresowe Warszawianka w Jachrance (12.30), Wodociąg Północny w Wieliszewie (12.45), przystań przy Hotelu 500 w Zegrzu Południowym (13.30), przystań przy WDW „Rynia” (14.10). Powrót do Serocka, po zatorzeniu pętli, o godz. 14.45. Cena biletu, który można kupić wyłącznie na statku, wynosi tylko 3 zł (za trzygodzinny rejs!). Można zabrać ze sobą rower. Infor-



macje można uzyskać pod numerem telefonu: 022 782 62 81.

□ BW

Za nami miesiąc wakacji. Zaczęły się powroty z pierwszych letnich wypraw. Coraz więcej dzieci, młodzieży oraz osób dorosłych korzysta z ogólnodostępnego boiska sportowego w Nieporęcie przy ul. Dworcowej.

ABC korzystania z boiska

Wszystkim użytkownikom pragniemy przypomnieć, że do 31 sierpnia boisko jest dostępne od poniedziałku do piątku w godzinach od 9.00 do 20.00, w soboty w godzinach od 13.00 do 20.00 a w niedziele od 10.00 do 18.00. Przebywanie i użytkowanie terenu boiska poza wskazanymi godzinami jest zabronione. Zatrudnieni przez Urząd Gminy pracownicy prowadzą nadzór nad prawidłowym korzystaniem i eksploatacją boiska, systematycznie wykonując prace porządkowe poprzez codzienne usuwanie śmieci oraz kontrolę stanu technicznego jego wyposażenia.

Zgodnie z Zarządzeniem nr 453/2006 Wójta Gminy Nieporęt z dnia 18 października 2006 r. w sprawie regulaminu porządkowego użytkowania boiska sportowego o nawierzchni z trawy syntetycznej usytuowanego przy ul. Dworcowej 9 w Nieporęcie, (zgodnie z jego treścią) z boiska sportowego mogą nieodpłatnie korzystać wszyscy mieszkańcy Gminy Nieporęt. Warunkiem korzystania z boiska jest posiadanie odpowiedniego obuwia sportowego (wykluczone jest używanie korek piłkarskich). Na terenie boiska oraz w jego

najbliższym otoczeniu obowiązuje zakaz palenia papierosów oraz spożywania alkoholu. W czasie trwania roku szkolnego za stan boiska i jego wyposażenia odpowiada dyrektor szkoły oraz nauczyciele prowadzący zajęcia, w pozostałych godzinach osoby korzystające z boiska.

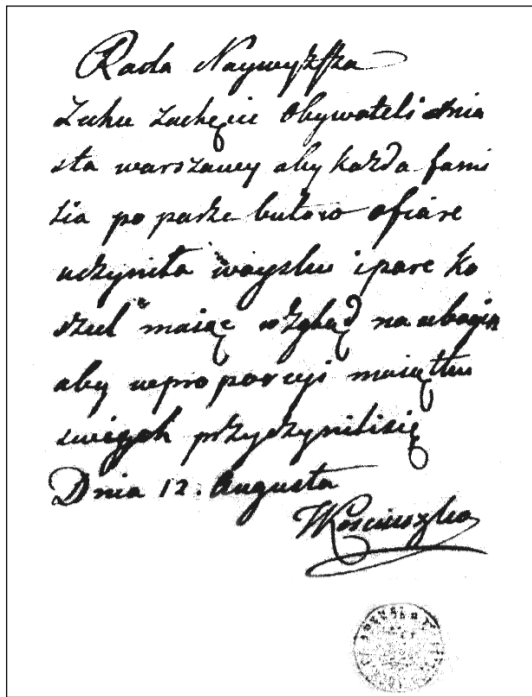
Utrzymanie boiska i jego otoczenia w porządku i czystości jest obowiązkiem wszystkich uczestniczących w zajęciach oraz warunkiem ponownego udostępnienia boiska. Za bezpieczeństwo ćwiczących podczas zorganizowanych form zajęć rekreacyjno-sportowych odpowiada prowadzący zajęcia. Osoby i grupy niezorganizowane korzystają z boiska na własną odpowiedzialność, w tym dzieci do 18 roku życia za zgodą i na odpowiedzialność rodziców/opiekunów prawnych.

Wszystkim użytkownikom boiska życzymy satysfakcji z jego korzystania. Jednocześnie prosimy o szczególną troskę i dbałość o jego wygląd oraz stan techniczny, tak aby służyło jak najdłużej wszystkim mieszkańcom gminy.


□ U. Mitka-Karandziej



Grafika z XIX wieku przedstawiająca epizod z Insurekcji Kościuszkowskiej 1794 rok



„Rada Najwyższa” List Tadeusza Kościuszki w sprawie odzieży i obuwia dla wojska. 12.VIII.1794 rok



Pokwitowanie za odbiór furaju i żywności dla oddziału brygadiera Jaźwińskiego

Działania wojenne Insurekcji Kościuszkowskiej ogłoszonej 24 marca 1794 roku toczyły się także w Nieporęcie i okolicach.

INSUREKCJA Kościuszkowska

Już w pierwszych dniach maja, ówczesny wicebrygadier Jan Henryk Dąbrowski z dwoma szwadronami Wielkopolskiej Brygady Kawalerii Narodowej przemaszerował przez Nieporęt.¹ Były to działania związane z organizowaniem frontu nadnarpiańskiego. 30 maja, wobec ruchów wojsk pruskich, gen. Mokronowski wysłał do Nieporętu 30 strzelców Michała Sokolnickiego „aby dać początek zebranemu tam na alarm pruski pospolitemu ruszeniu”.²

8 lipca wojska pruskie w sile około dwóch kompanii przeprawiły się z Zegrza na posterunek 16 regimentu, zmusiły go do odwrotu i spaliły karcznię w Zagrobach ale wkrótce wycofały się za rzekę.³

10 lipca kwaterował w Nieporęcie gen. mjr Gisiler, dowodzący wówczas polskim kordonem, zaś 16 lipca, wskutek meldunku majora Teodora Langforta stacjonującego w Nieporęcie, o przygotowaniach Prusaków do przeprawy przez Na-

rew, pułkownik Franciszek Rottenburg wysłał z Góry „ku Nieporętu 100 żołnierza regularnego oraz okoliczne pospolite ruszenie”.⁴

W zespole archiwalnym „Militaria z Jabłonną” zachowały się pisma brygadiera Piotra Jaźwińskiego do generała Mokronowskiego. W pierwszym, z 26 lipca 1794 roku, czytamy: „Rapport Powinny Brygadiera Jaźwińskiego. Ordynans przez Ciebie Obywatelu Generale mnie dany uskuteczniłem przez objęcie Komendy nad całą Siłą Zbrojną Narodową tu w Nieporęcie i w okolicach rozpołożoną.” W końcowej części raportu czytamy dalej: „Rapportu dostatecznego uczynić nie mogę dopokąd całej pozycji miejsca którego mam bronić nie objadę, co czynić zaraz zaczynam. Dan w Nieporęcie dnia 26 lipca 1794r.”

Takich raportów, meldunków i próśb jest 29. Ostatni, datowany jest na 1 października 1794r. „Dan w obozie pod Zegrzem”.

W zbiorach „Archiwum Potockich z Jabłonną” znajduje sięteczka z szesnastoma odręcznymi pokwitowaniami pobrania „ze Spichlerza Dóbr Nieporęckich” furaju (paszy dla koni) i żywności dla oddziałów stacjonujących w Nieporęcie i okolicy. Z tych dokumentów dowiadujemy się o rodzaju oddziałów i kto nimi dowodził, miejscu kwaterowania, a także co pobierano i w jakiej ilości. Pokwitowania te dołączone są do zestawienia wykonanego przez kierującego spichlerzem. Wynika to z pokwitowania wystawionego przez kpt. J.M. Szydłowski, zawierającego dopisek: „z Spiklerza Józefa Załenckiego”. W innym pokwitowaniu czytamy: „ekonomowi nieporęckiemu”.

Miejsca kwaterowania to: Nieporęt, obóz pod Nieporętem, Białobrzegi, Zagroby, Zegrze, obóz pod Zegrzem, a także Kuligów. Natomiast wymienione oddziały to: Regiment 17, pułk ochotników, pułk 5 Dywizji Praskiej,

pułk Wolontariuszów, Brygada Pierwsza Wielkopolska, Regiment 15, Regiment 16

Pokwitowanie podpisane przez płk. Michała Sokolnickiego zawiera ciekawe informacje: „Konsystując z Batalionem moim dni kilka” [w Nieporęcie] oraz „Kwit panu Józefowi Załenickiemu zawiadującemu dobrami Klucza Nieporęckiego”

Wojska insurekcji kościuszkowskiej, zwłaszcza oddziały pospolitego ruszenia, były słabo wyposażone osobiście. Tadeusz Kościuszko odręcznym pismem zwrócił się o pomoc w tej sprawie do Rady Najwyższej Narodowej⁵: „Rada Najwyższa zechce zachęcić Obywateli miasta Warszawy aby każda familia po parze butów ofiarę uczyniła wojsku i parę koszul mając wzgląd aby w proporcji majątku swego przyczynili się. Dnia 12 Augusta [sierpnia 1794] T. Kościuszko”.

Wszystkie te dokumenty datowane są od 24 kwietnia do 27 lip-

ca 1794 roku. 16 listopada 1794 roku nastąpił drugi rozbiór Polski, a 24 października 1795 roku Rzeczpospolita zniknęła z mapy Europy na 123 lata.

□ Włodzimierz Bławdziewicz

¹ St. Herbst, Z dziejów wojskowych powstania kościuszkowskiego 1794 roku, s.140

² w skład którego wchodził zapewne mieszkańcy Nieporętu, ibidem s. 198

³ ibidem s. 250,

⁴ ibidem s. 274 i 310

⁵ Rada Najwyższa Narodowa – centralna władza cywilna podczas insurekcji kościuszkowskiej. Ustanowiona przez Najwyższego Naczelnika Siły Zbrojnej Narodowej Tadeusza Kościuszkę 10 maja 1794 w obozie pod Połańcem. Składała się z 8 radców i 32 zastępców i była organem wykonawczym decyzji Naczelnika. Skopiowane www.wikipedia.pl

W okresie wakacyjnym uwaga Stowarzyszenia Miłośników Historii Regionu Gminy Nieporęt skierowała się na Zalew Zegrzyński, jako być może miejsce odkryć historycznych z kategorii – zapomniane jednostki żeglugi śródlądowej.

POSZUKIWANIA monitora rzeczno-

Od kilku lat z różnych źródeł docierają do nas informacje, że w czasie wojny obronnej w 1939 roku przy moście na Narwi w Zegrzu Południowym funkcjonowało pływające stanowisko obrony przeciwlotniczej, w formie tzw. monitora rzeczno-. Stanowisko miało prawdopodobnie pojedynczą armatę i pływało po wodzie na zasadzie przeprawy promowej – napęd na linę wodząca pomiędzy brzegami. Wrak takiej jednostki, o charakterystycznym dużym kole zębatym ob-

rotnicy armaty, miał przetrwać zawieruchę wojenną oraz budowę Zalewu i zostać porzuconym gdzieś przy brzegu zbiornika.

Na początku lipca dzięki pomocy Zarządu Zlewni Narwi w Dębem, przy okazji przeglądu dostępności linii brzegowej, rozpoczęto pierwsze poszukiwania wraku monitora od strony wody.

W toku poszukiwań naszą uwagę zwrócił wrak zatopiony przy Porcie Pilawa w Białobrzegach. Wrak ten jest zachowany w miarę dobrym sta-

nie i są na nim widoczne różne mechaniczne urządzenia napędowe. Być może kadłub monitora został przebudowany i wykorzystywany do innych celów na Zalewie Zegrzyńskim, tak jak wykorzystano kadłuby barek desantowych z czasów II wojny światowej do wykonania pływających pomieszczeń portowych. Zdjęcia wraku i barek prezentuję obok. Spodziewaliśmy się odnaleźć więcej wraków, ale chyba już zostały złomowane. Myślę, że przy następnej okazji poszukiwania



będą dalej prowadzone również od strony lądu. Samo wybrzeże zbiornika też ma swoje tajemnice, o czym świadczą odnalezione przypadkowo fragmenty okucia niemieckiej skrzyni amunicyjnej z II wojny światowej.

Jeżeli czytelnicy „Więści Nieporęckich” dysponują informacjami o zapomnianych wrakach na Zalewie lub opisanego tutaj monitora rzeczno-, to proszę o kontakt z redakcją.

□ DariuszWróbel




Wójt i Rada Gminy Nieporęt zapraszają na obchody

14-15.08.2009r.

89

ROZCHNICY
BITWY
WARSZAWSKIEJ



Program uroczystości:

14 sierpnia (piątek)

19.15 – msza święta koncelebrowana przy pomniku 28. Pułku Strzelców Kaniowskich w Wólce Radzymińskiej.

20.00 – Apel Poległych i złożenie kwiatów pod pomnikiem.

Po uroczystych obchodach zapraszamy na poczęstunek – grochówkę wojskową.

15 sierpnia (sobota)

12.00 – msza święta w kościele pod wezwaniem N.M.P. Wspomożycielki Wiernych w Stanisławowie Pierwszym i złożenie kwiatów pod tablicą upamiętniającą poległych za Ojczyznę.

13.00 – 14.00 – złożenie kwiatów:

- na Placu Wolności w Nieporęcie
- przy pomniku legionistów marszałka Józefa Piłsudskiego w Białobrzegach
- na grobie Nieznanego Żołnierza przy ul. Nowolipie w Nieporęcie.